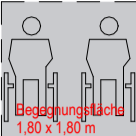



LEGENDE




Bewegungsfläche
Rollstuhlfahrer



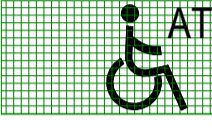
Begegnungsfläche
Rollstuhlfahrer




taktilies Bodenleitsystem



barrierefreier Notausgang



Bewegungsflächen
Automatiktür




Bewegungsflächen im
Türbereich



barrierefreier Aufzug



barrierefreie Toilette



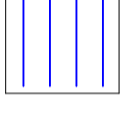
taktill erfassbare Gestaltung



barrierefreier Informationspunkt



barrierefreier Handlauf



visuell kontrastierende Sicherheitsmarkierung an Stufenkante

HINWEIS:
Werden Menschen mit einer Behinderung beschäftigt, ist die ASR V3a.2 zu berücksichtigen und die Arbeitsplätze müssen entsprechend der jeweiligen Behinderung eingerichtet werden.
Dieser Plan ist nur zusammen mit den Architekturplänen und dem Text-Teil des Barrierefrei-Konzeptes gültig. Alle Angaben sind örtlich zu prüfen.

-	Anpassung gem. BHB Nr. 23	leu	25.04.2025
V1	Planausgabe	leu	16.04.2025
Index	Ergänzungen/Änderung	Gez./Gepr.	Datum

Plan Nr. | Index
24-DGNB-02_NRH_GR_E2_BK_

beinker[architektur]
büro für nachhaltiges planen, bauen und beraten

OK FF = ±0.00 m = NHN Höhe

Projekt	Projekt Nr.
Neubau Rathaus Hörstel Ibbenbürener Straße n.n. 48477 Hörstel	24-DGNB-02_NRH

Bauherr	Planverfasser
Stadt Hörstel Kalixtusstraße 6 48477 Hörstel	Beinker Architektur Am Eggebrink 1 49176 Hilter a.T.W.

Status Inhalt	Dateiname
Grundriss 2.Obergeschoss Architektur Barrierefrei Konzept	24-DGNB-02_NRH_GR_E2_BK_

gez. Datum	leu 16.04.2025	Maßstab Plan-Gr.
gepr. Datum	leu 25.04.2025	1 : 100 1000 x 420